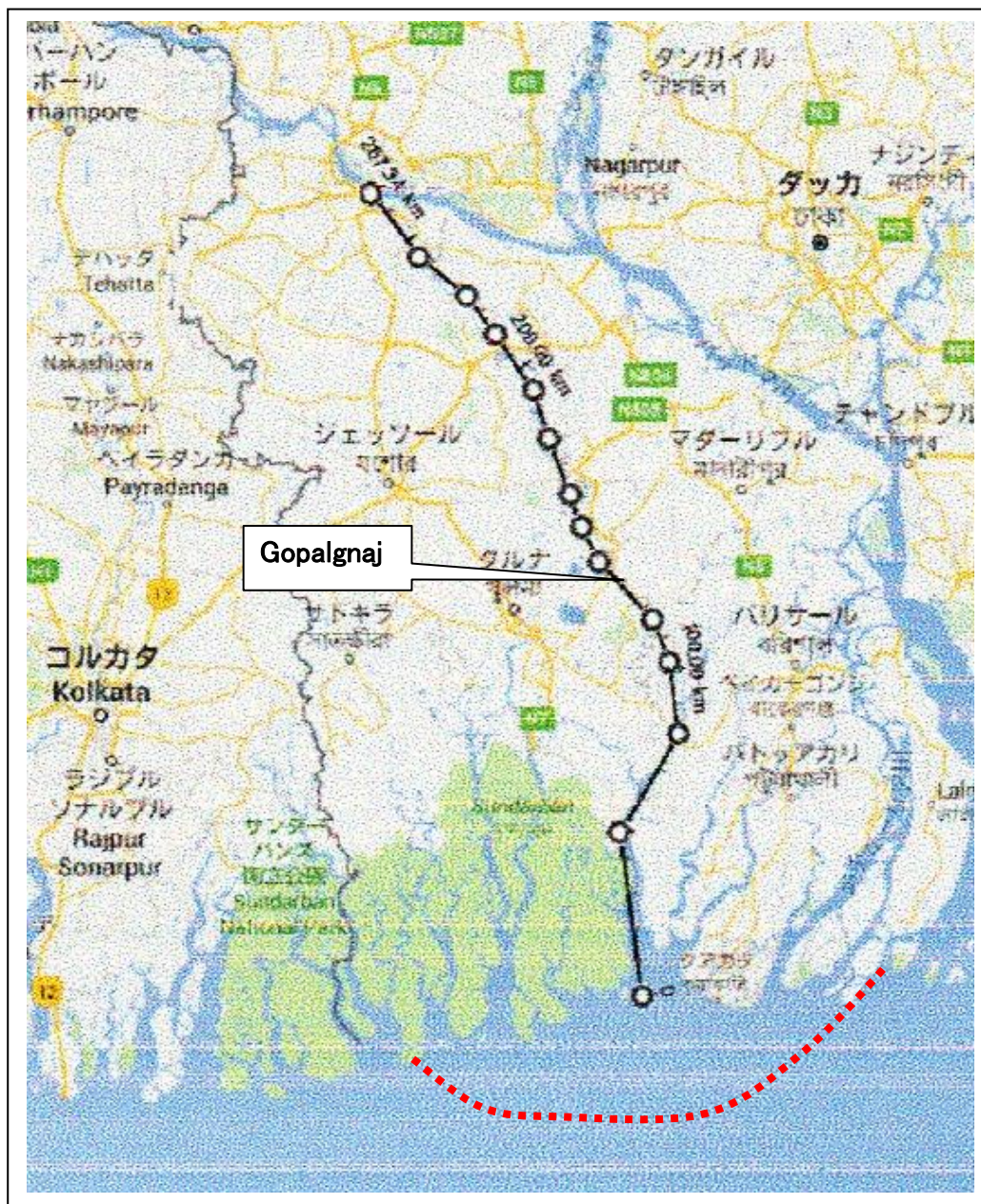


Madhumati 川

バングラデッシュのガンジス河（パドマ川）河口より320 kmの最上流で分離し、ベンガル湾に注ぐ直線延長270 kmの感潮河川であり、バングラデッシュの洪水対策としてガンジス河（パドマ川）の河口300 kmの河道や大水深航路の維持浚渫に大きな役割を果たす遡上水路として大きな役割が期待できる河川である。

Madhumati 川




Gopalganj (**Madhumati 川中流域**)



Mawa-Kaorakanndi フェリー





MAWA - Bhanga ハイウェイ橋建設中



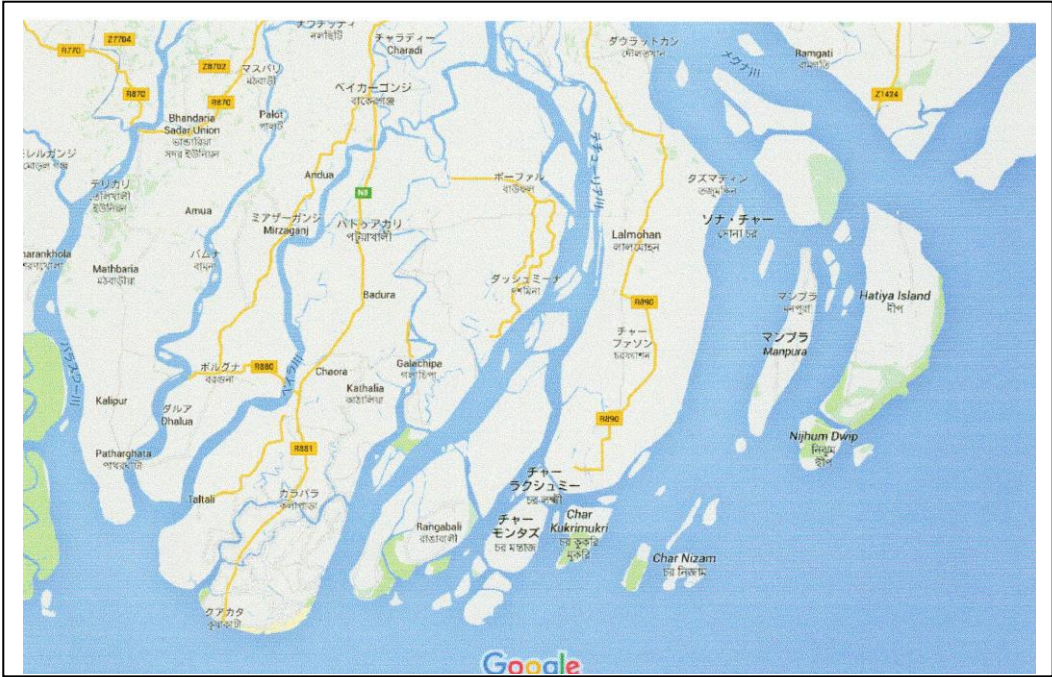
ガンジスーコバダックプロジェクト運河







ガンジス河（パドマット川）河口



あとがき

今回の調査にあたっては三重大学及び同大学のホセイン・タカリア教授の関係者に大変お世話になりました。心より感謝を申し上げます。